

## Ficha Técnica

**Modalidade:** Pedestre / BTT

**Acessos ao ponto de partida:** Para chegar a Pereiro - E.N.124 (Tavira - Alcoutim)

**Ponto de Partida:** Aldeia do Periro - entroncamento para Fonte Zambujo / Silveira

**Distância:** Aproximadamente 10 km

**Grau de dificuldade:** Reduzido

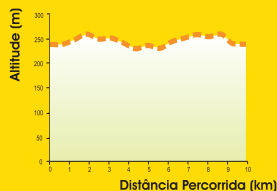
**Relevo:** Suave - Máximo - 260 m; Mínimo - 230 m

**Época mais aconselhável:** Primavera, Outono e Inverno

**A levar:** Calçado de marcha, vestuário leve, água, lanche, binóculos (facultativo)

**Grau de interesse:**

Paisagem	***
Fauna e Flora	**
Património Arquitectónico	***
Desporto	**
Artesanato	*



**Contactos úteis:**

Associação ODIANA - Tel. - 281 531 171

Câmara Municipal de Alcoutim - Tel. - 281 540 500

Posto de Turismo de Alcoutim - Tel. - 281 546 179

Junta de Freguesia do Pereiro - Tel. - 281 547 234

Associação Alcançe - Tel. - 281 546 428

GNR de Alcoutim - Tel. - 281 546 208

Bombeiros Voluntários de Alcoutim - Tel. 281 540 450

**Restaurante / Snack-Bar:**

Casa de Pasto "Café Central" - Pereiro - Tel. - 281 547 266

**Artesanato:**

António José Pereira - Pereiro - Albardeiro \*

**Festas, Feiras e Romarias:**

Mercado mensal- 4.º domingo de cada mês - Pereiro

Feira de S. Marcos - 25 de Abril - Pereiro

Sardinhada - 24 de Junho - Pereiro

Feira Nova - 19 Setembro - Pereiro

**Emergência:**  
SOS - 112  
SOS Floresta - 117

\* Produção esporádica

## CUIDADOS ESPECIAIS

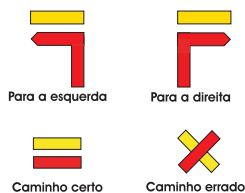
- Seguir somente pelos caminhos sinalizados
- Evitar barulhos e atitudes que perturbem a Natureza
- Observar a fauna à distância preferencialmente com binóculos
- Respeitar a propriedade privada
- Não fazer lume
- Não danificar a flora
- Não deixar lixo
- Ser afável com os habitantes locais
- Cuidado com o gado. Este, embora manso, não gosta da aproximação de estranhos

**Atenção**  
Período de Caça  
entre Outubro e Janeiro  
(Quintas, Feriados e Domingos)

## SINALIZAÇÃO

O PR4 "Caminhos da Fonte" é um percurso pedestre de pequena rota, marcado nos dois sentidos, segundo as normas da Federação de Campismo e Montanhismo de Portugal e da Federação Europeia de Pedestrianismo.

As marcas utilizadas na sinalização/marcação do percurso são as seguintes:



Promotores:



Apoios:



**Porque a sua opinião é importante para nós,  
envie-nos as suas observações acerca  
do percurso pedestre através de qualquer um  
dos contactos que se segue. Obrigado**

**Odiana**

Associação para o Desenvolvimento do Baixo Guadiana

Rua 25 de Abril n.º1, 8950-122 Castro Marim

Algarve / Portugal

Tel.: 281 531 171 \* Fax: 281 531 080

www.odiana.pt



**PR  
4**

**Percurso pedestre  
de Pereiro**

Concelho de Alcoutim

# Caminhos da Fonte


"Caminhos da Fonte"

é um percurso pedestre de pequena rota, com  
uma distância aproximada de 10 km.

O seu traçado passa por diversos pontos de interesse,  
nomeadamente, caminhos antigos, núcleos rurais, montados de  
azinheira, entre outros.

Sendo um circuito fechado, pode ser iniciado em qualquer ponto por  
onde passa e ser percorrido em ambos os sentidos. Contudo, e a  
pensar em si, recomendamos o sentido indicado no mapa.

Tenha um óptimo passeio!



Fonte de Zambujo

**PR  
4**

# Caminhos da Fonte



Muro de Xisto



Igreja Matriz do Pereiro

**Atenção:** não entre no interior das habitações, pois existe risco de desabamento dos telhados e das paredes.

Despeça-se de Silveira e siga em direcção a Pereiro. O caminho que vai seguir passa junto aos velhos moinhos de vento da aldeia, localizados na colina ao fundo. Junto aos moinhos avistará, de imediato, a aldeia do Pereiro, onde o PR termina, totalizando 10 km.

Esperamos que tenha gostado E desfrutado do passeio!  
Até Breve!



## Início do Percurso

Inicie o PR4 junto ao painel informativo e siga em direcção a Fonte Zambujo, pela estrada asfaltada que liga esta localidade a Pereiro. Caminhe por esta estrada durante, sensivelmente, 1 km, até encontrar o caminho de terra batida por onde deverá seguir (atenção à sinalização). Este caminho passa junto à extremidade da barragem de regadio do Pereiro. Pare um pouco e observe algumas aves como o pato-real, a cegonha-branca e a galinha-de-água, que procuram alimento Nas águas límpidas da barragem.



Barragem do Pereiro

Continue o passeio até Fonte Zambujo de Cima. Ao longo da caminhada poderá observar algumas perdizes, coelhos-bravos e lebres. Sugerimos que faça uma pausa para descansar em Fonte Zambujo de Cima (Km 3,2). Entretanto, aprecie a construção e a arquitectura rural desta pacata povoação. Recuperadas as forças, é tempo de retomar o PR4, rumo a Fonte Zambujo. Para tal, atravesse o pequeno vale que separa as duas povoações, seguindo pelo trilho secular, ainda hoje utilizado pelos habitantes locais.

À entrada de Fonte Zambujo, o PR passa em frente à antiga Escola Primária, que actualmente alberga o Núcleo Museológico "A construção da memória". À saída da povoação, o percurso segue por um caminho antigo, em calçada de xisto e ladeado por muros do mesmo material. Sem grande esforço alcançará a próxima povoação: Fonte Zambujo de Baixo (Km 5,3). Uma vez aqui, siga em direcção a Silveira.




Porta tradicional



Janela tradicional

Ao percorrer o troço que vai até ao cruzamento com a estrada asfaltada, atravessará um montado com algumas azinheiras centenárias, de grande valor natural.

Ao chegar ao cruzamento com a estrada alcatroada, siga por esta, no sentido da aldeia do Pereiro. Percorrendo algumas centenas de metros chegará à povoação de Silveira, um monte tipicamente tradicional do interior do Baixo Guadiana, mas que actualmente está desabitado. Abandone o piso asfaltado e atravesse Silveira, seguindo a sinalização do PR4. Ao caminhar por entre o casario terá a sensação de estar a recuar no tempo. Repare nos materiais de construção e tente imaginar como seria esta povoação há meio século atrás.



Perdiz



0 250 500 m